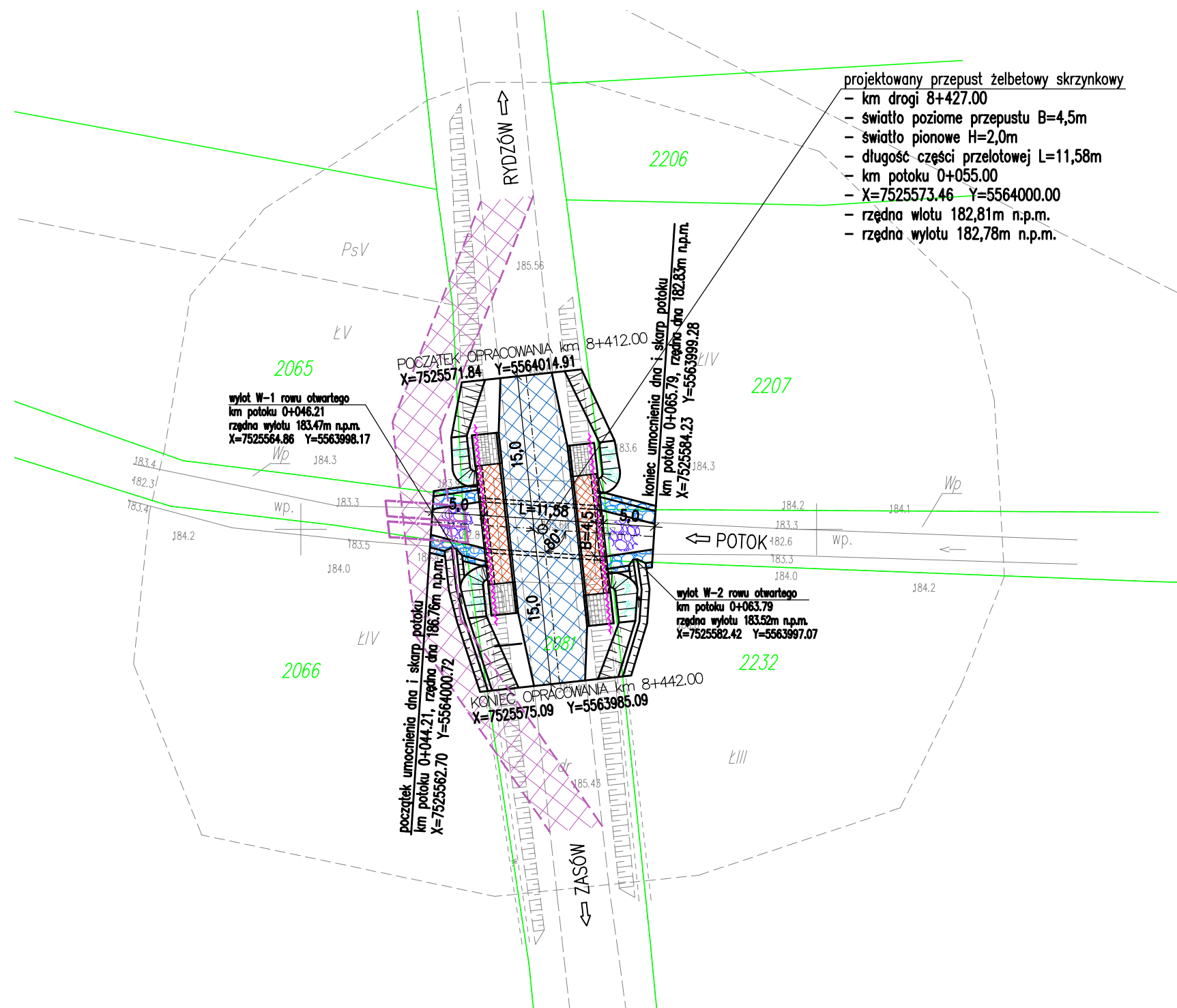











PLAN SYTUACYJNY

SKALA 1:500



LEGENDA

LEGENDA	
	granice własności nieruchomości
	nowierzchnia jezdni bitumiczna
	umocnienie brzegów potoku za pomocą głazów kamiennych, na ścieli faszynowej
	umocnienie dna potoku narzutem kamiennym gr. 50cm
	umocnienie skarp brukiem kamiennym na zaprawie cementowej
	barieroporzecz stalowa
	bariera drogowa stalowa
	objazd tymczasowy
	przepust tymczasowy

Biuro Projektowe:

MK - MOSTY

mgr inż. Krzysztof MAC
ul. Długosza 6/21

Inwestor: Powiatowy Zarząd Dróg w Mielcu
ul. Korczaka 6a; 39-300 Mielec

Przedsięwzięcie: Przebudowa mostu na Rowie Nowym Głównym w m. Ruda, w ciągu drogi powiatowej Nr 1169 R Podleszany – Zasów w km 8 + 427

Opracowanie:
PROJEKT WYKONAWCZY

Nr umowy:

Obiekt:
Budowa przepustu na Rowie Nowym Głównym w m. Ruda,
w ciągu drogi powiatowej Nr 1169 R Podleszany – Zasów
w km 8 + 427

Rysunek:

PLAN SYTUACYJNY

Funkcja:	Tytuł, imię i nazwisko:
----------	-------------------------

Nr uprawnień:

Podpis:

Data:

Projektant:	mgr inż. Krzysztof MAC
-------------	------------------------

207/87

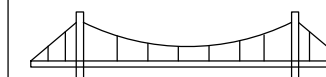
<i>Net</i>	10.2019
------------	---------

Sprawdzający:	mgr inż. Krzysztof Kanach
---------------	---------------------------

PDK/0080/PWOM/14

	10.2019
---------------------------------------------------------------------------------------	---------

Pracownia projektowa:



MK-MOSTY

Skala:

1:500

Nr rys.	Opis rysunku
1	Plan ogólny
2	Plan szczegółowy
3	Plan przekroju
4	Plan przekroju
5	Plan przekroju
6	Plan przekroju
7	Plan przekroju
8	Plan przekroju
9	Plan przekroju
10	Plan przekroju
11	Plan przekroju
12	Plan przekroju
13	Plan przekroju
14	Plan przekroju
15	Plan przekroju
16	Plan przekroju
17	Plan przekroju
18	Plan przekroju
19	Plan przekroju
20	Plan przekroju
21	Plan przekroju
22	Plan przekroju
23	Plan przekroju
24	Plan przekroju
25	Plan przekroju
26	Plan przekroju
27	Plan przekroju
28	Plan przekroju
29	Plan przekroju
30	Plan przekroju
31	Plan przekroju
32	Plan przekroju
33	Plan przekroju
34	Plan przekroju
35	Plan przekroju
36	Plan przekroju
37	Plan przekroju
38	Plan przekroju
39	Plan przekroju
40	Plan przekroju
41	Plan przekroju
42	Plan przekroju
43	Plan przekroju
44	Plan przekroju
45	Plan przekroju
46	Plan przekroju
47	Plan przekroju
48	Plan przekroju
49	Plan przekroju
50	Plan przekroju
51	Plan przekroju
52	Plan przekroju
53	Plan przekroju
54	Plan przekroju
55	Plan przekroju
56	Plan przekroju
57	Plan przekroju
58	Plan przekroju
59	Plan przekroju
60	Plan przekroju
61	Plan przekroju
62	Plan przekroju
63	Plan przekroju
64	Plan przekroju
65	Plan przekroju
66	Plan przekroju
67	Plan przekroju
68	Plan przekroju
69	Plan przekroju
70	Plan przekroju
71	Plan przekroju
72	Plan przekroju
73	Plan przekroju
74	Plan przekroju
75	Plan przekroju
76	Plan przekroju
77	Plan przekroju
78	Plan przekroju
79	Plan przekroju
80	Plan przekroju
81	Plan przekroju
82	Plan przekroju
83	Plan przekroju
84	Plan przekroju
85	Plan przekroju
86	Plan przekroju
87	Plan przekroju
88	Plan przekroju
89	Plan przekroju
90	Plan przekroju
91	Plan przekroju
92	Plan przekroju
93	Plan przekroju
94	Plan przekroju
95	Plan przekroju
96	Plan przekroju
97	Plan przekroju
98	Plan przekroju
99	Plan przekroju
100	Plan przekroju

2